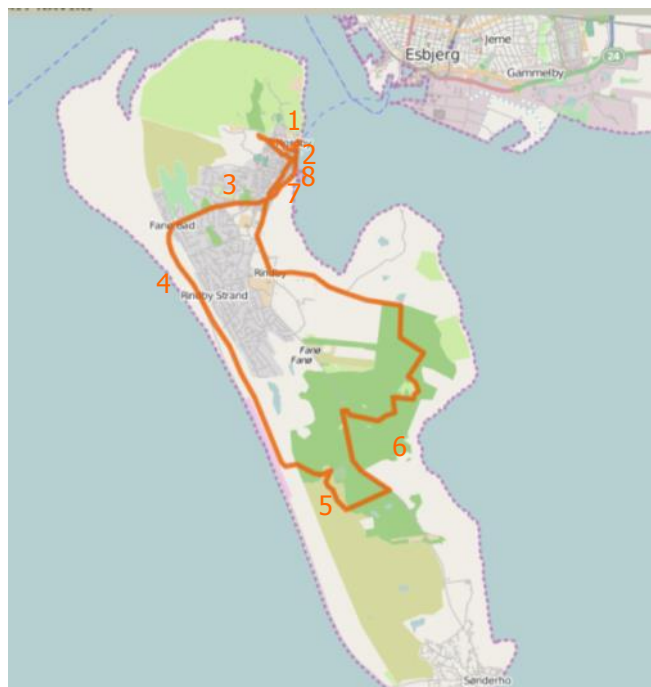




"Fanø Rundt" er en af snart 25 Panoramaruter i det kystnære Danmark. Panoramaruter er kvalitetscykelruter med muligheder for bespisning, overnatning og særlige oplevelser. Ruterne går til steder med vid udsigt, men også til små hemmelige steder med plads til ro og fordybelse. Panoramaruterne er en del af projektet "Powered by Cycling: Panorama", støttet af EU's regionalfond."



Luft under vingerne 26 km

Luft under vingerne, duften af hav, liv og glade dage. Dette tilsat en uimodståelig charme fra Nordby bevirker at tanker om, hvordan livet burde leves kommer igen flere gange undervejs på denne charmerende cykeltur.

Hvor skal vi hen...

Det står frit for at starte turen hvor som helst. Denne beskrivelse er med udgangspunkt i Fanø Færgen.

På havnen står en skulptur med de to hunde **(1)**. I mange, mange vinduer her på Fanø kan de to fajancehunde ses med deres sorte snuder og lidt triste udtryk. I perioden 1860-1900 var hundene dén souvenir, som alle danske søfolk forventedes at tage med hjem til koner og kærester fra engelsk havn.

Ved siden af det gamle turistkontor, Lille Amalienborg, følges vejen op til Nordbys handelsegade, Hovedgaden **(2)**. Gennem din vej ad gaden er der rig mulighed for at indkøbe alverdens lækkerier og specialiteter.

For enden af Hovedgaden følges Strandvejen mod Fanø Bad. Efter kort tid passeres en af fannikernes stoltheder, Fanø Bryghus **(3)**, hvis bryg kan købes og nydes mange steder på øen.

Der venter et imponerende syn for enden af Strandvejen. En af Europas bredeste strande **(4)** byder sig frem og indbyder til leg. Vinden spiller en vigtig rolle for legen her. Den udnyttes på livligste vis til opsætning af massevis af drager og til kørsel med Kite-Buggies og Blokarts.

Stranden følges en del kilometer indtil I når til en rød redningspost ved strandområde A945. Denne sti følges til den store Skovlegepladsen **(5)**. Find den indre legeonkel frem og benyt jer af de mange naturlige legeredskaber. Til de sultne med medbragt mad er der et stort overdækket grill område.

Efter en masse sjov og leg følges skovstien til Landevejen, hvor der cykles mod den nyanlagte cykelsti gennem Fanø Klitplantage.

Tag en kort afstikker fra ruten og se en af øens fire fuglekøjer, Albue Fuglekøje **(6)**. Fuglekøjerne er de eneste i Danmark og er jagt for de magelige, eller den kloge som jægerne selv vil hævde.

Tilbage på Landevejen cykles der nu tilbage mod Nordby. Lige før Kirkevejen ligger et rødt hus. På gavlen ud mod vejen ses et stort ur, hvorfor huset bliver kaldt for "Rindby Banegård".

Ud for Fanø Krogaard **(7)** fra 1644 ligger der ved lavvande en lille ø, Søjorden. Mangt en sjællænder har gennem tiden købt denne ø, men er blevet slemt skuffet, når øen ved højvande var forsvundet. Hvad de lokale tænkte om denne adfærd, kan der kun gisnes om.

Ved Langelinie ligger Everten Rebekka **(8)** – et fladbundet skib beregnet til sejlads i Vadehavet. Rebekka er bygget på Fanø og blev i starten af 1990'erne fundet på Sjælland i en elendig forfatning.

Turen er nu tæt på sin ende og en stor del af Fanøs fortræffeligheder ligger bag dig. Måske klar på at blive genoplevet en anden dag.

Trafik: På Klingebjergvej og stykket mellem stranden og Pælebjerg kan det være nødvendigt at trække cyklen pga. sand.

I højsæson må der ikke cykles i Hovedgaden.

Overnatning

VisitFanø, www.visitfanoe.dk, Skolevej 5, Nordby, 6720 Fanø

Vil du gerne vide mere om andre Panoramaruter i området og cykelpakker, så besøg www.vestkyststruten.dk hvor du kan se kort, videofilm og meget mere materiale.

Nordby, Sønderho og Strandsejlads er en del af de 18 unikke **Spot On** attraktioner, der findes i Sydvestjylland. www.sydvestjylland.com/spoton

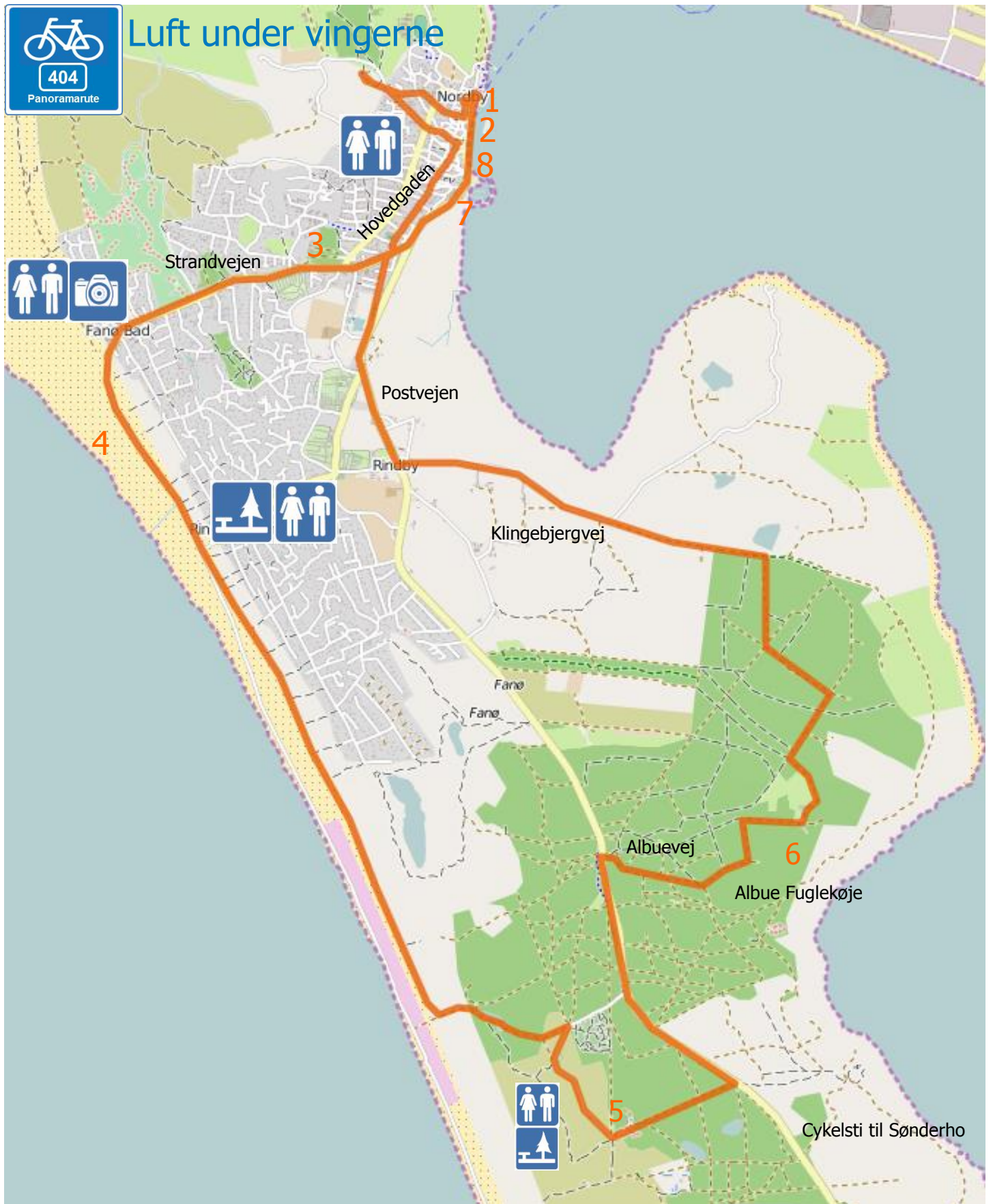





404

Panoramarute

Luft under vingerne



Dragefestival (4)



Fajancehunde (1)



Fano Bryghus (3)